
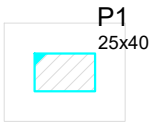
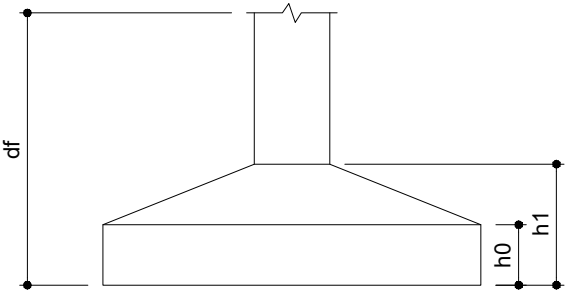


PLANTA DE LOCAÇÃO  
escala 1:50

Pilar		Fundação					
Nome	Seção (cm)	Nome	Lado B (cm)	Lado H (cm)	h0 / ha (cm)	h1 / hb (cm)	df (cm)
P1	25x40	S1	65	80	25	25	60
P2	25x40	S2	65	80	25	25	60
P3	25x40	S3	65	80	25	25	60
P4	25x40	S4	65	80	25	25	60
P5	25x40	S5	65	80	25	25	60
P6	25x40	S6	65	80	25	25	60



FORMA DO PAVIMENTO +0.00 (NÍVEL 0)  
escala 1:50

Pilares			
Nome	Seção (cm)	Elevação (cm)	Nível (cm)
P1	25 x 40	0	0
P2	25 x 40	0	0
P3	25 x 40	0	0
P4	25 x 40	0	0
P5	25 x 40	0	0
P6	25 x 40	0	0

Legenda dos Pilares	
	Pilar que morre
	Pilar que passa
	Pilar que nasce
	Pilar com mudança de seção

Saulo Marjorie Gonçalves Silva Bezerra  
Engenheiro Civil  
CREA/CE: 330959 / RNP: 061684178-8

## PROJETO ESTRUTURAL

### LOCAÇÃO E FORMA

resp. téc.: Saulo Marjorie Gonçalves Silva Bezerra

CREA: 330959CE

escalas indicadas

Construção da Praça no Distrito de Agrovila

folha

1/4